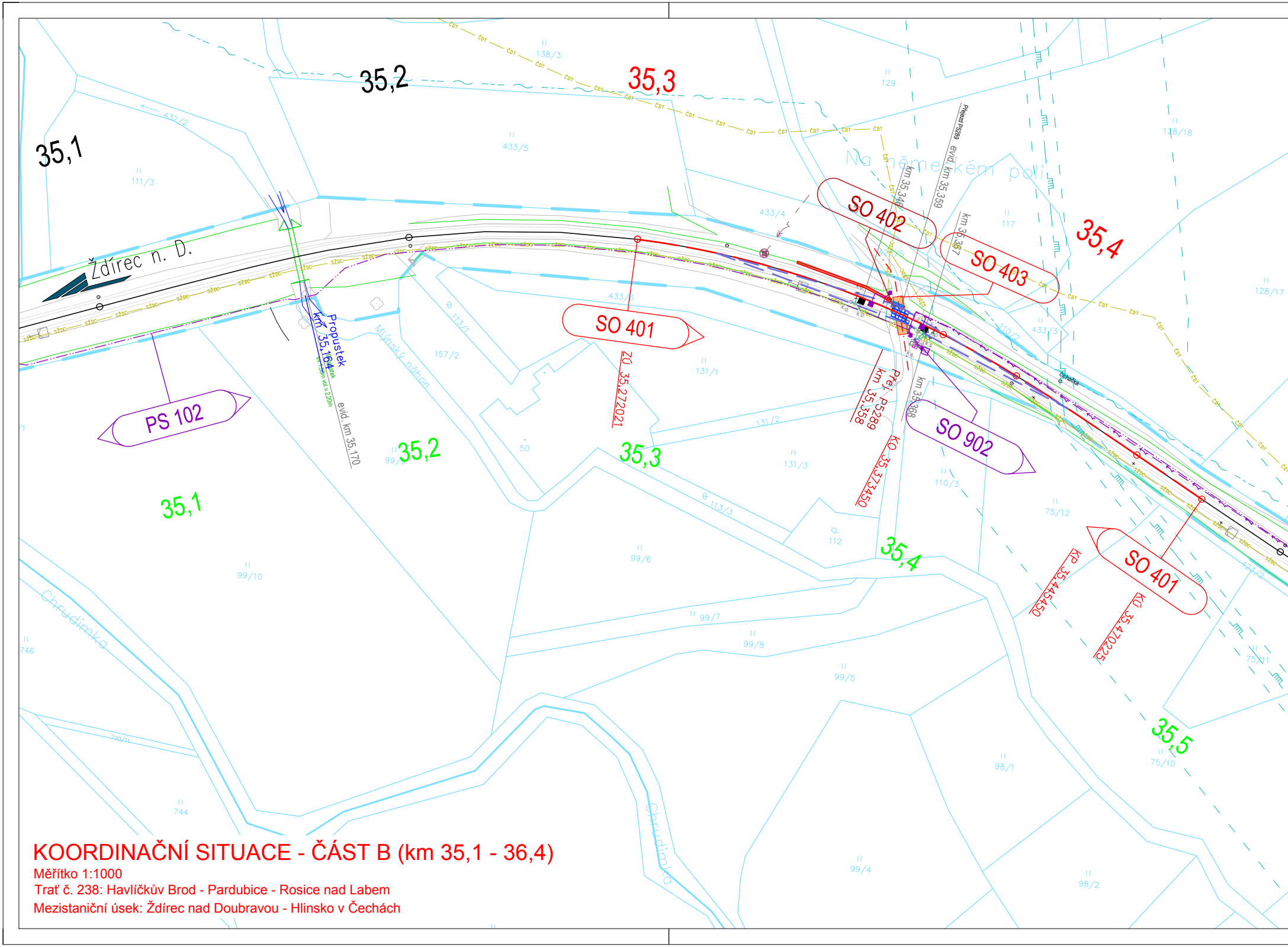
35,1
35,2
35,3
35,4
35,5
Ždírec n. D.
PS 102
SO 401
SO 402
SO 403
SO 902
Propustek km 35,164
evid. km 35,170
ZÚ 35,272021
Přej. P5289 km 35,358
KO 35,373450
km 35,349
evid. km 35,359
km 35,367
km 35,368
Přejezd P5289
KP 35,445450
KÚ 35,470225
Na německém poli
Mlýnský náhon
Chrudimka
111/3
432/2
433/5
433/4
433/6
138/3
129
128/18
128/17
117
433/3
131/1
131/2
131/3
157/2
113/1
113/3
50
112
110/2
110/3
75/12
75/11
75/10
99/6
99/7
99/8
99/5
99/4
99/10
98/1
98/2
746
744

KOORDINAČNÍ SITUACE - ČÁST B (km 35,1 - 36,4)

Měřítko 1:1000

Trať č. 238: Havlíčkův Brod - Pardubice - Rosice nad Labem

Mezistaniční úsek: Ždírec nad Doubravou - Hlinsko v Čechách

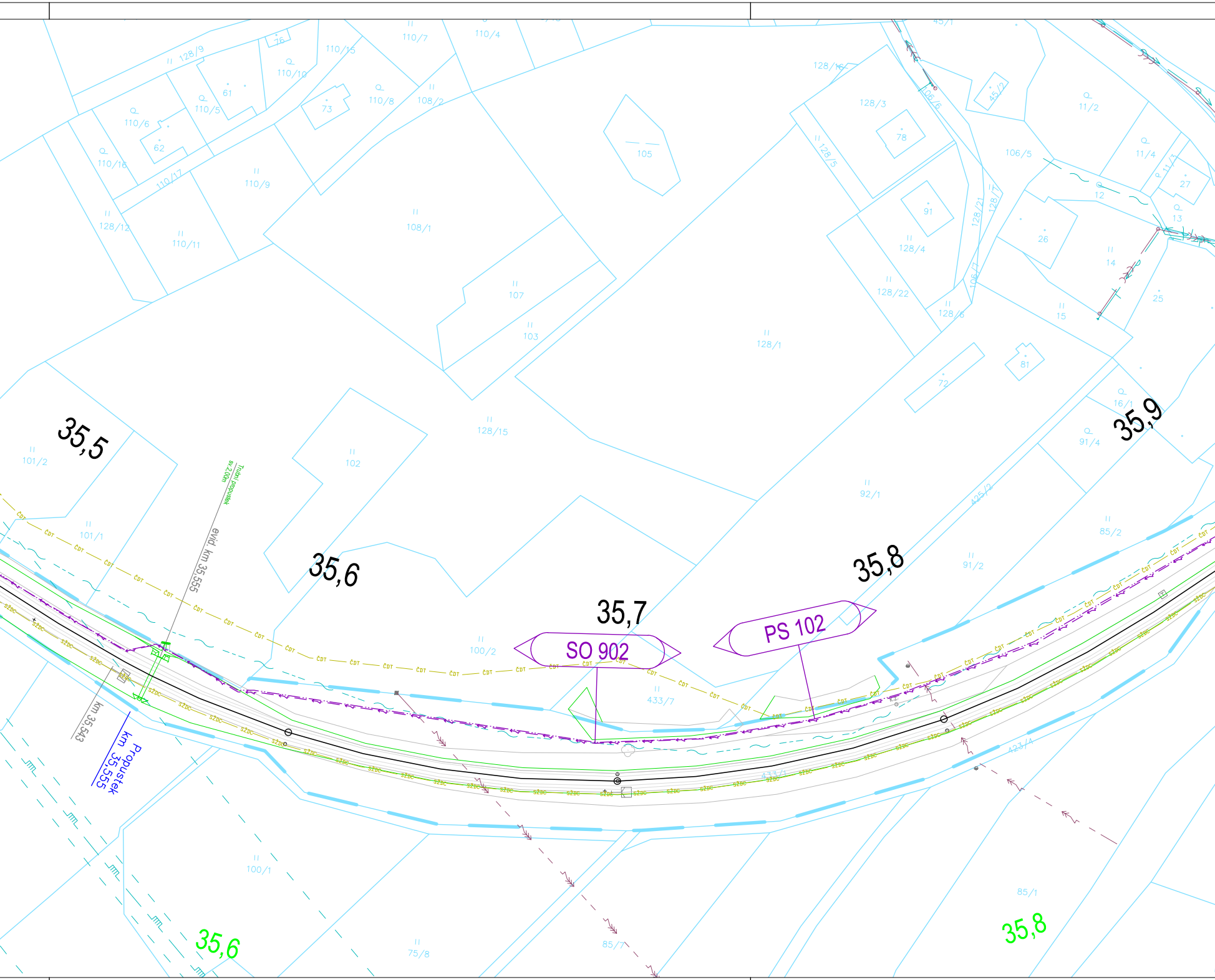
35,5
35,6
35,7
35,8
35,9
35,6
35,8
SO 902
PS 102
Trubní propustek sv.2,00m
evid. km 35,555
km 35,543
Propustek km 35,555
ČDT
SŽDC
128/9
76
110/15
110/7
110/4
45/1
61
110/10
73
110/8
108/2
128/16
128/3
106/6
45/2
11/2
110/6
110/5
62
110/16
110/17
110/9
105
78
128/5
106/5
11/4
11/3
27
12
13
128/12
110/11
108/1
91
128/4
128/21
128/17
26
14
128/22
106/7
128/6
25
107
15
103
128/1
81
72
16/1
91/4
101/2
102
128/15
92/1
425/2
85/2
101/1
91/2
100/2
433/7
423/4
423/1
100/1
85/1
75/8
85/7

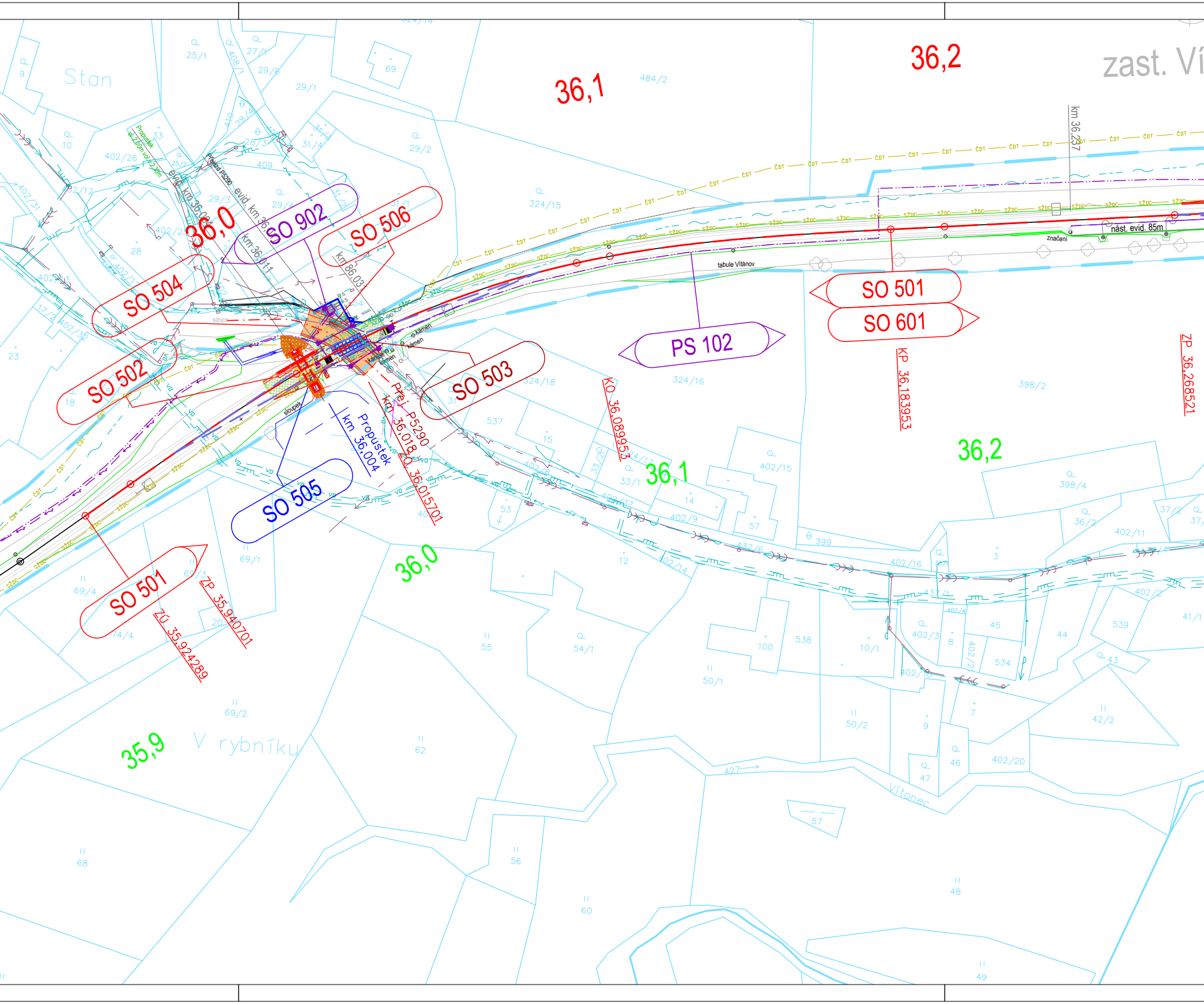
36,2
zast. Ví
36,1
Stan
SO 902
SO 506
SO 504
SO 502
SO 503
SO 505
SO 501
SO 601
PS 102
36,0
km 36,237
nást. evid. 85m
značení
tabule Vítánov
KO 36,089953
KP 36,183953
ZP 36,268521
Přej. P5290
km 36,018
ZO 36,015701
Propustek
km 36,004
ZP 35,940701
ZÚ 35,924289
evid. km 36,0
km 86,03
kámen
sloupek
36,2
36,1
36,0
35,9
V rybníku
Vítanec
484/2
324/15
324/16
324/18
398/2
398/4
402/15
402/16
402/9
402/11
402/3
402/20
69/1
69/2
69/4
54/1
50/1
50/2
10/1
42/2
537
538
539
534
62
68
60
56
55
48
49
100
399
427

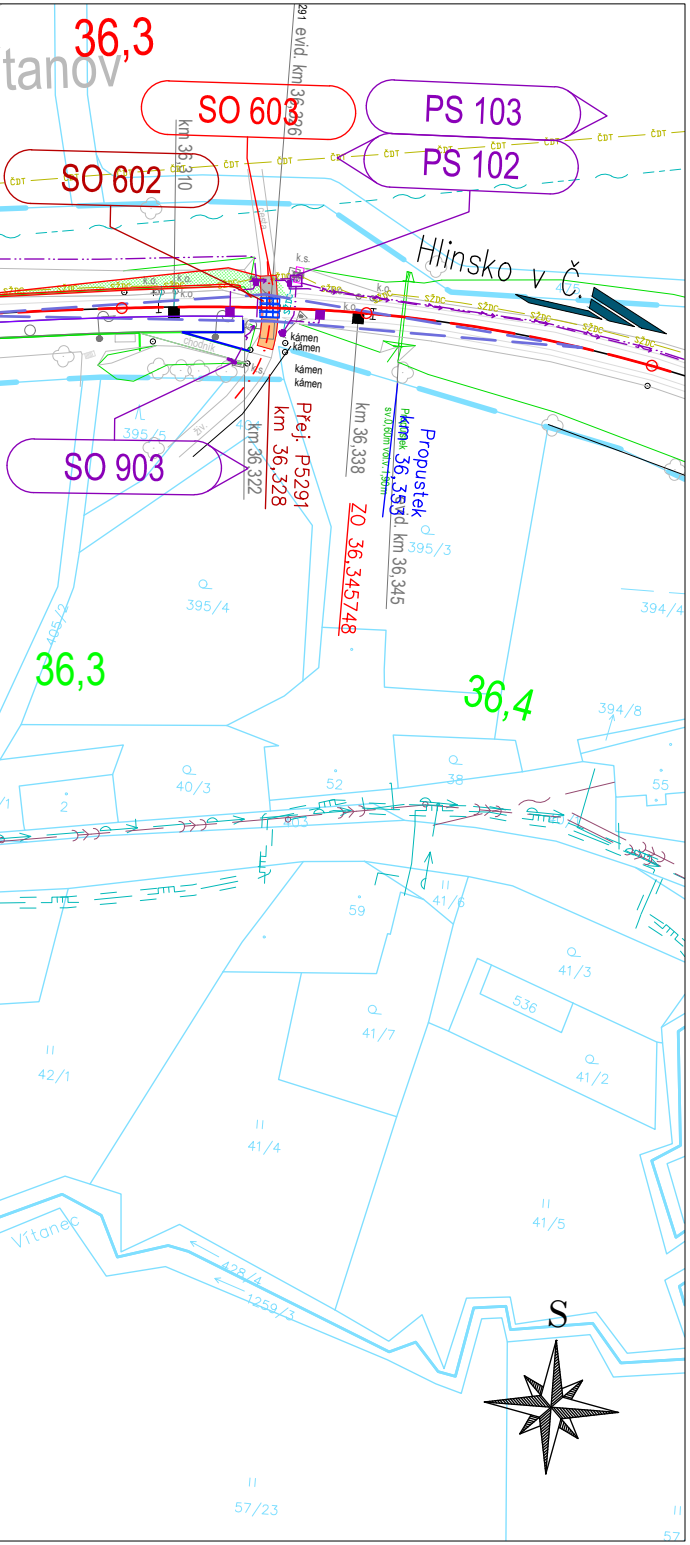
36,3
tanov
SO 603
PS 103
SO 602
PS 102
Hlinsko v Č.
SO 903
evid. km 36,326
km 36,310
km 36,322
Přej. P5291 km 36,328
km 36,338
km 36,353
Propustek
evid. km 36,345
ZO 36,345748
kámen
ČDT
SŽDC
k.o.
k.s.
395/5
395/4
395/3
394/4
405/2
36,3
36,4
394/8
40/3
52
38
55
2
59
41/6
41/3
41/7
536
41/2
42/1
41/4
41/5
Vítanec
428/4
1259/3
57/23
57
S

LEGENDA - KOORDINAČNÍ SITUACE

Navržená osa - Směrová a výšková úprava GPK
Stávající osa
Hranice drážního pozemku
Kabelová trasa PZZ
Napájení NN
Chránička kabelové trasy
Uzemnění

Stávající inženýrské sítě:

CETIN - Podzemní sítě
CETIN - Podzemní sítě (nezaměřené)
CETIN - Nadzemní sítě
ČDT ČD - Telematika
ČDT ČD - Telematika (nezaměřený průběh)
ČEZ - NN Podzemní
ČEZ - NN Nadzemní
ČEZ - VN Nadzemní
ČEZ - VVN Nadzemní
GasNet - STL
GasNet - VTL
GasNet - Ochranné pásmo
VO Obec Vítanov - Veřejné osvětlení
SŽDC SŽDC
SŽDC SŽDC (nezaměřený průběh)
VS Chrudim - Kanalizace
VS Chrudim - Vodovod

STAVEBNÍ OBJEKTY:
SO 401 Přejezd v km 35,359 (P5289) – Železniční svršek
SO 402 Přejezd v km 35,359 (P5289) – Železniční přejezd
SO 403 Přejezd v km 35,359 (P5289) – Pozemní komunikace
SO 501 Přejezd v km 36,017 (P5290) – Železniční svršek
SO 502 Přejezd v km 36,017 (P5290) – Železniční spodek
SO 503 Přejezd v km 36,017 (P5290) – Železniční přejezd
SO 504 Přejezd v km 36,017 (P5290) – Pozemní komunikace
SO 505 Propustek v km 36,004
SO 506 Přejezd v km 36,017 (P5290) – Chodník
SO 902 Elektrická přípojka PZS P5289 a P5290
PROVOZNÍ SOUBORY:
PS 102 Rekonstrukce PZS P5289 a P5290

Veškerá práva vyhrazena. Tento výkres a detail je majetkem projektanta a nesmí být použit celý ani z části bez písemného souhlasu.

ZODP. PROJEKTANT	VYPRACOVAL
Ing. Pavel BLÁHA	Bc. Josef CULKA
KONTROLOVAL	HIP
Radek KVEREK, DiS.	Bc. Josef CULKA
OBEC: Všeradov, Vítanov	KRAJ: Pardubický

INVESTOR: Správa železnic, státní organizace
Dlážděná 1003/7, 110 00 Praha 1

ZADAVATEL: Správa železnic, státní organizace
Stavební správa východ
Nerudova 1, 772 58 Olomouc

SPRÁVA ŽELEZNIC

GENERÁLNÍ PROJEKTANT
DMC
Havlíčkův Brod s.r.o.
Průmyslová 941
580 01 Havlíčkův Brod
PROJEKTOVÁNÍ INŽENÝRSKÝCH STAVEB
tel.: 724 155 348
e-mail: příjmení@dmchb.cz

NÁZEV AKCE:

Rekonstrukce PZZ včetně přejezdové konstrukce
v km 36,017 (P5290) a 35,359 (P5289) trati
Havlíčkův Brod - Pardubice-Rosice nad Labem

KOORDINAČNÍ SITUACE – ČÁST B

DATUM	02/2020
STUPEŇ PD	DSP
Č. ZAKÁZKY	19041
MĚŘÍTKO	1:1000
ČÁST. DOKUM.	Č. VÝKRESU
C	2.3